

ASEMAKAAVAMERKINNÄT JA -MÄÄRÄYKSET



Yleisten rakennusten korttelialue.



Teollisuusrakennusten korttelialue.



Maantien alue
Liittymän järjestäminen on sallittu vain kaavassa osoitetuissa kohdissa.



3 m kaava-alueen rajan ulkopuolella oleva viiva.



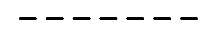
3 m sen asemakaava-alueen ulkopuolella oleva viiva, jonka sisäpuolelta asemakaavamerkinnot ja määräykset poistetaan.




Korttelin, korttelinosan ja alueen raja.



Osa-alueen raja.



Ohjeellinen alueen tai osa-alueen raja.



Ohjeellinen rakennuspaikan raja.

228

Korttelin numero.

2

Ohjeellisen rakennuspaikan numero.

II

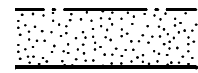
Roomalainen numero osoittaa rakennusten, rakennuksen tai sen osan suurimman sallitun kerrosluvun.

e=0.30

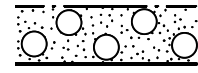
Tehokkuusluku, eli kerrosalan suhde rakennuspaikan pinta-alaan.



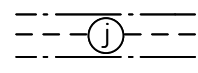
Rakennusala.



Istutettava alueen osa.



Alueen osa, jolla on säilytettävä puusto siten, että sallitaan vain maisemanhoidolliset toimenpiteet.



Maanalaista johtoa varten varattu alueen osa, j = viemäri.



Muuntaja.

Tämä asemakaavakartta merkintöineen ja määräyksineen on kunnanvaltuuston _____ tekemän ja valtuuston pöytäkirjan pykälässä no. § __mainitun päätöksen mukainen.

Todistaa viran puolesta _____

Pohjakartta on MRL:n 54 A §:n mukainen, täyttää JHS 185:n vaatimukset ja vastaa olosuhteita 20.5.2020

Paikkatietoinsinööri _____

Juhani Kattilakoski

SIEVI KIRKONSEUTU

(JUSSINMÄENTIE)

ASEMAKAAVAN MUUTOS

KOSKEE KORTTELIA 228

LUONNOS 8.6.2020

Timo Takala, arkkitehti SAFA, YKS 140

ARKKITEHTIASEMA OY